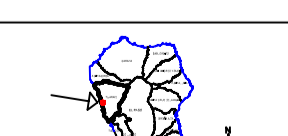





TIJARAFE

<p>EQUIDICURVAS: 5 m. HUSO: 28 ELIPSOIDE: WGS 84 PROYECCIÓN: UTM</p>	<p>PLANO DE SITUACIÓN</p> 	<p>LEYENDA:</p> <ul style="list-style-type: none"> — LÍMITE DEL ESPACIO ÁREA CON POTENCIAL PARA ALBERGAR RESTOS ALÉRTAS 	<p>DOCUMENTO DE NORMAS DE CONSERVACIÓN MONUMENTO NACIONAL PATRIMONIO APROBACIÓN DEFINITIVA</p>	<p>HQJA: LP 11 (A/B) ESCALA 1/5 000 FECHA: 04/2006</p>
<p>BASE CARTOGRÁFICA:  Fecha de base cartográfica: 1996</p>	<p>Provincia: Santa Cruz de Tenerife. Municipio: TIJARAFE.</p>	<p>MAPA DE: PATRIMONIO.</p> <p> Gobierno de Canarias Consejería de Medio Ambiente y Ordenación Territorial Dirección General de Ordenación del Territorio</p>	<p>MAPA DE: PATRIMONIO.</p> <p> Gobierno de Canarias Consejería de Medio Ambiente y Ordenación Territorial Dirección General de Ordenación del Territorio</p>	<p>MAPA DE: PATRIMONIO.</p> <p> Gobierno de Canarias Consejería de Medio Ambiente y Ordenación Territorial Dirección General de Ordenación del Territorio</p>